

“FORO PERÚ INVIERTE 2025”

LAMBAYEQUE

EL FUTURO YA ESTÁ AQUÍ



GOBIERNO REGIONAL
LAMBAYEQUE

Invierte**APP**

Invierte**PA**

INFORMES MULTIANUALES DE INVERSIONES

Asociaciones Público Privadas

<

Fuente: Ministerio de Economía y Finanzas



GOBIERNO REGIONAL
LAMBAYEQUE

IMIAPP 2024 – 2026 (ACUERDO REGIONAL N° 004-2025-GR.LAMB/CR)

ASOCIACIONES PÚBLICO PRIVADAS



MEJORAMIENTO Y AMPLIACIÓN DE LOS SERVICIOS DE SALUD DEL HOSPITAL REGIONAL LAMBAYEQUE



GOBIERNO REGIONAL
LAMBAYEQUE



Tierra de cultura
y sabores



COSTO INVERSIÓN:
S/ 507'000,000



LOCALIZACIÓN:
Distrito de Chiclayo



BENEFICIARIOS:
9'901,159 hab.



ESTADO SITUACIONAL:

Cuenta con Convenio de colaboración y encargo con PROINVERSION CONVENIO N°031-2025-GR.LAMB/GR)

BATA VERDE - SERVICIOS DE APOYO CLÍNICO

Laboratorio/Patología clínica

Banco de sangre

Anatomía patológica

Esterilización

Diagnóstico por imágenes

Farmacia

BATA GRIS - SERVICIOS NO ASISTENCIALES

Proyecto de la infraestructura

Construcción de infraestructura, mantenimiento y/o renovación

Servicio de equipamiento médico que incluye su mantenimiento y reposición

Limpieza, Alimentación, Vigilancia y seguridad, entre otros

PRINCIPALES COMPONENTES



Edificio integrado de procedimientos



Unidad Oncológica



Unidad Integrado Materno Neonatal



Para mayor información
ESCANEA CÓDIGO QR

VIDEO

MEJORAMIENTO Y AMPLIACIÓN DE LOS SERVICIOS DE SALUD DEL HOSPITAL REGIONAL LAMBAYEQUE



**HOSPITAL REGIONAL
LAMBAYEQUE**

CREACIÓN DE ATENCIÓN DE SERVICIOS DE SALUD HOSPITALARIOS EN HOSPITAL DE ALTA COMPLEJIDAD



GOBIERNO REGIONAL
LAMBAYEQUE



Tierra de cultura
y sabores



COSTO INVERSIÓN:

S/ 896'000,000



LOCALIZACIÓN:

Carretera Picsi
provincia de Chiclayo



BENEFICIARIOS:

1'356,202 directos



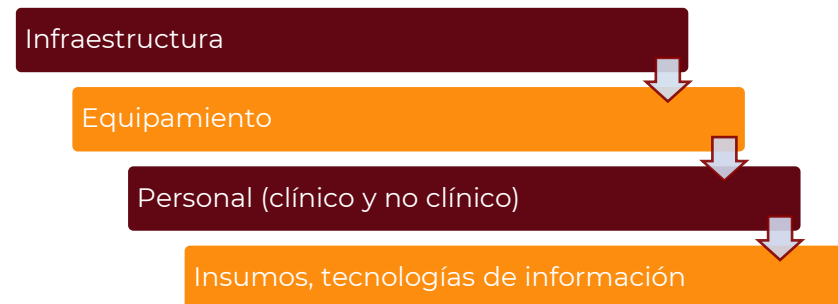
ESTADO SITUACIONAL:

Cuenta con Convenio de
colaboración y encargo
con PROINVERSION
CONVENIO N°031-2025-
GR.LAMB/GR)

BATA VERDE - SERVICIOS DE APOYO CLÍNICO

BATA GRIS - SERVICIOS NO ASISTENCIALES

BATA BLANCA - SERVICIOS CLÍNICOS ASISTENCIALES



PRINCIPALES COMPONENTES



Construcción
de un Hospital
Tercer Nivel



Equipamiento,
mobiliario,
instrumental y
vehículos



Personal
asistencial y
administrativo



Para mayor información

ESCANEA CÓDIGO QR

VIDEO

CREACION DE ATENCIÓN DE SERVICIOS DE SALUD HOSPITALARIOS EN HOSPITAL DE ALTA COMPLEJIDAD



HOSPITALARIOS EN HOSPITAL



GOBIERNO REGIONAL
LAMBAYEQUE

IMIAPP 2024 – 2026 (ACUERDO REGIONAL N° 004-2025-GR.LAMB/CR)

PROYECTO EN ACTIVO



VIVIENDA SOCIAL LAS BRISAS DE PUERTO ETEN



GOBIERNO REGIONAL
LAMBAYEQUE



Tierra de cultura
y sabores

PA



COSTO INVERSIÓN:
S/ 114'000,000



LOCALIZACIÓN:

Distrito de Puerto Eten



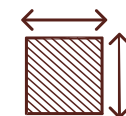
BENEFICIARIOS:

1,000 familias



ESTADO SITUACIONAL:

Idea



ÁREA TOTAL:
2.25 hectáreas

PRINCIPALES BENEFICIOS

Atención prioritaria a familias de bajos ingresos y en situación de vulnerabilidad.

Generación de 300 empleos directos y 1,000 empleos indirectos durante la construcción.

Impulso al desarrollo económico y a la dinamización de la región.

Contribución al crecimiento urbano ordenado y sostenible.

Reducción de la brecha habitacional en Lambayeque, donde el déficit alcanza 55,000 viviendas.

PRINCIPALES COMPONENTES



Vías
Urbanas



Edificios
Multifamiliares



Áreas
recreativas,
verdes y de
socialización



Para mayor información

ESCANEA CÓDIGO QR

VIVIENDA SOCIAL LAS BRISAS DE PUERTO ETEN



GOBIERNO REGIONAL
LAMBAYEQUE



Tierra de cultura
y sabores

PA

SE CUENTA CON PARTIDA
REGISTRAL N° 11357624



ZONA REGISTRAL N° II - SEDE CHICLAYO
OFICINA REGISTRAL CHICLAYO
N° Partida: 11357624

INSCRIPCION DE SECCION ESPECIAL DE PREDIOS RURALES
ÁREA INDEPENDIZADA 2 UBIC. RUR. PREDIO ÁREA DE INFLUENCIA DEL TERMINAL
MARITIMO PUERTO ETEN ÁREA Ha. 2.2564
ETEN PUERTO

REGISTRO DE PROPIEDAD INMUEBLE
RUBRO: PARTIDA DE INDEPENDIZACION
G00001

A) ANTECEDENTE DOMINIAL:

A00001.- El presente predio se independiza de la Partida Electrónica N° 11204981.

B) DESCRIPCION DEL INMUEBLE:

B00001.- ÁREA INDEPENDIZADA 2, ubicado en el área de influencia del Terminal Marítimo Puerto Eten del distrito de Puerto Eten, provincia de Chiclayo, departamento de Lambayeque.

AREA : 2.2564 Has.

LINDEROS Y MEDIDAS PERIMÉTRICAS

Por el Norte: Colinda con terrenos eriazos con P.E. N° 11204981; en línea recta de Un Tramo: vértice 1-2 con una longitud total de 247.73 metros lineales.

Por el Sur: Colinda con terrenos eriazos con P.E. N° 11204981; en línea recta de Un Tramo: vértice 3-4 con una longitud total de 100.27 metros lineales.

Por el Este: Colinda con terrenos eriazos con P.E. N° 11204981; en línea recta de Un Tramo: vértice 2-3 con una longitud total de 134.36 metros lineales.

Por el Oeste: Colinda con Puerto Eten y con terrenos eriazos con P.E. N° 11204981; en línea quebrada de Cuatro Tramos: 4-5 con 64.06 ml; 5-6 con 109.52 ml; 6-7 con 62.17 ml y vértice 7-1 con 19.57 ml; haciendo una Longitud Total de 255.32 metros lineales.

C) TITULO DE DOMINIO:

C00001.- INDEPENDIZACION a favor del ESTADO PERUANO - GOBIERNO REGIONAL DE LAMBAYEQUE; en mérito a la Resolución Jefatural Regional N° 407-2018-GR.LAMB/ORAD de fecha 18/12/2018 con firma digital expedido por el Jefe Regional de Administración Sr. Jarlley William Jave Sánchez; memoria descriptiva, plano de ubicación e independización autorizados por el Ing. Luis Alberto Chanta Ugaz, con CIP N° 99754 y visados por el Gobierno Regional de Lambayeque; y de conformidad con el Informe Técnico N° 2020-2021-Z.R.N.II/OC-OR-CHICLAYO-U de fecha 28/01/2021 suscrito por el Arq. Pedro Leonardo Guzmán Gutiérrez.

D) GRAVAMENES Y CARGAS:

D00001.- Se traslada la afectación en uso inscrita en el asiento D00002 de la partida N° 11204981.

E) CANCELACIONES:

E00001.- Ninguno

F) OTROS:

F00001.- Ninguno

El título fue presentado el 18/12/2020 a las 04:49:03 PM horas, bajo el N° 2020-02478082 del Tomo Diario 0030. Derechos cobrados S/ 249.00 soles con Recibo(s) Número(s) 00002065-59 00015080-712.-CHICLAYO, 12 de Marzo de 2021.

JUAN MANUEL RUIZ CASTILLO
Registrador Público
Zona Registral N° II - Sede Chiclayo



GOBIERNO REGIONAL
LAMBAYEQUE



Tierra de cultura
y sabores

TERMINAL PORTUARIO DE LAMBAYEQUE - TPL



CORREDOR BIOCEÁNICO – (PERÚ – BRASIL)



GOBIERNO REGIONAL
LAMBAYEQUE



Tierra de cultura
y sabores

ANTE LA SEQUÍA DEL CANAL DE PANAMÁ

ANTE EL CONFLICTO EN EL CANAL DE SUEZ



GOBIERNO REGIONAL
LAMBAYEQUE

REGIÓN CON
CORAZÓN

CORREDOR BIOCEÁNICO – (PERÚ – BRASIL)



GOBIERNO REGIONAL
LAMBAYEQUE



Tierra de cultura
y sabores

TREN BIOCEÁNICO



PUERTO ETEN
CHICLAYO - PERÚ



TRUJILLO



CALLAO
PISCO

PERÚ

OCEANO
PACÍFICO

ECUADOR

SARAMERIZA

IQUITOS

YURIMAGUAS
TARAPOTO

NAUTA

COLOMBIA

LETICIA

TABATINGA

VENEZUELA

GUYANA

MANAOS


CAREIRO
R. AMAZONAS

SURINAME

FRENCH
GUIANA



SANTAREM



MACAPA
PORTO GRANDE
TRACAJATUBA

BELEM

VILA DO CONDE

BRASIL

BOLIVIA

PARAGUAY

OCEANO
ATLANTICO

3,650 KM

TERMINAL PORTUARIO DE LAMBAYEQUE - TPL

MACROREGIONAL Y BIOCEÁNICO



GOBIERNO REGIONAL
LAMBAYEQUE



Tierra de cultura
y sabores



COSTO INVERSIÓN:

\$ 564'750,000



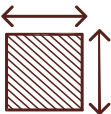
LOCALIZACIÓN:
Distrito de Puerto Eten



BENEFICIARIOS:
+ 550,000 habitantes



ESTADO SITUACIONAL:
Se cuenta con la Actualización de la demanda del Plan Maestro del Terminal Portuario de Lambayeque



ÁREA TOTAL: 739 hectáreas



CALADO: 18 metros aprox.



Para mayor información
ESCANEA CÓDIGO QR

GENERACIÓN DE 200,000 PUESTOS DE TRABAJO.

RESULTADOS DE LA ACTUALIZACIÓN DE LA DEMANDA DEL PLAN MAESTRO DEL TERMINAL PORTUARIO DE LAMBAYEQUE



ACTUALIZACIÓN DE LA DEMANDA DEL PLAN MAESTRO DEL TERMINAL PORTUARIO DE LAMBAYEQUE



4° Informe: Consolidación de Proyecciones y Análisis de Escenarios



Resultados del Estudio – TPL

- El futuro TPL se perfila como un actor clave en la red logística del país gracias a su ubicación estratégica, conectividad multimodal y alta demanda potencial. Para consolidar su rol en el cabotaje, es esencial invertir en infraestructura y establecer normativas que incentiven su desarrollo como alternativa al transporte terrestre.
- Escenario base: carga de exportación en contenedores, se estimó que en el momento actual (2025), el número de TEU's que estaría movilizando el terminal portuario sería de 108,777 TEU's (que equivale a 611,413 toneladas) para alcanzar 280,178 TEU's (que equivale a 1'575,502 toneladas) en el 2054. Respecto de la carga de minería y general se parte de 382,294 toneladas en el momento actual (2025) para alcanzar las 730,145 toneladas en el 2054, ya que en este escenario no se considera el desarrollo de los proyectos mineros identificados.

El TPL es **VIABLE** desde el primer año gracias a una base sólida de exportaciones agroindustriales, y se proyecta como altamente escalable si se concretan proyectos complementarios estratégicos. La progresiva diversificación de carga, su ubicación logística clave y el respaldo de proyecciones con base técnica convierten a este puerto en una inversión sustentable y estratégica para la región y el país.

PASOS A SEGUIR EN EL PROCESO DE CONCESIÓN DEL TERMINAL PORTUARIO DE LAMBAYEQUE



INICIO DE PROCESO DE PROMOCIÓN

De acuerdo a la normativa vigente, cuando un proyecto es encargado a Proinversión deben cumplirse ciertos pasos los cuales indicamos a continuación:



01

ETAPA: FORMULACIÓN

Desarrolla y aprueba el Informe de Evaluación del proyecto, basándose en estudios técnicos detallados.

Tiempo Aprox.: 6 meses



02

ETAPA: ESTRUCTURACIÓN

Diseña la estructura del proyecto como una APP, definiendo aspectos financieros y contractuales.

Tiempo Aprox.: 6 meses



03

ETAPA: TRANSACCIÓN

Lleva a cabo el proceso de selección y adjudicación del proyecto al inversionista privado.

Tiempo Aprox.: 4 meses

**PROYECTO
PARQUE
INDUSTRIAL
DENTRO DE LA
ZONA DE
INFLUENCIA DEL
TERMINAL
PORTUARIO DE
LAMBAYEQUE**

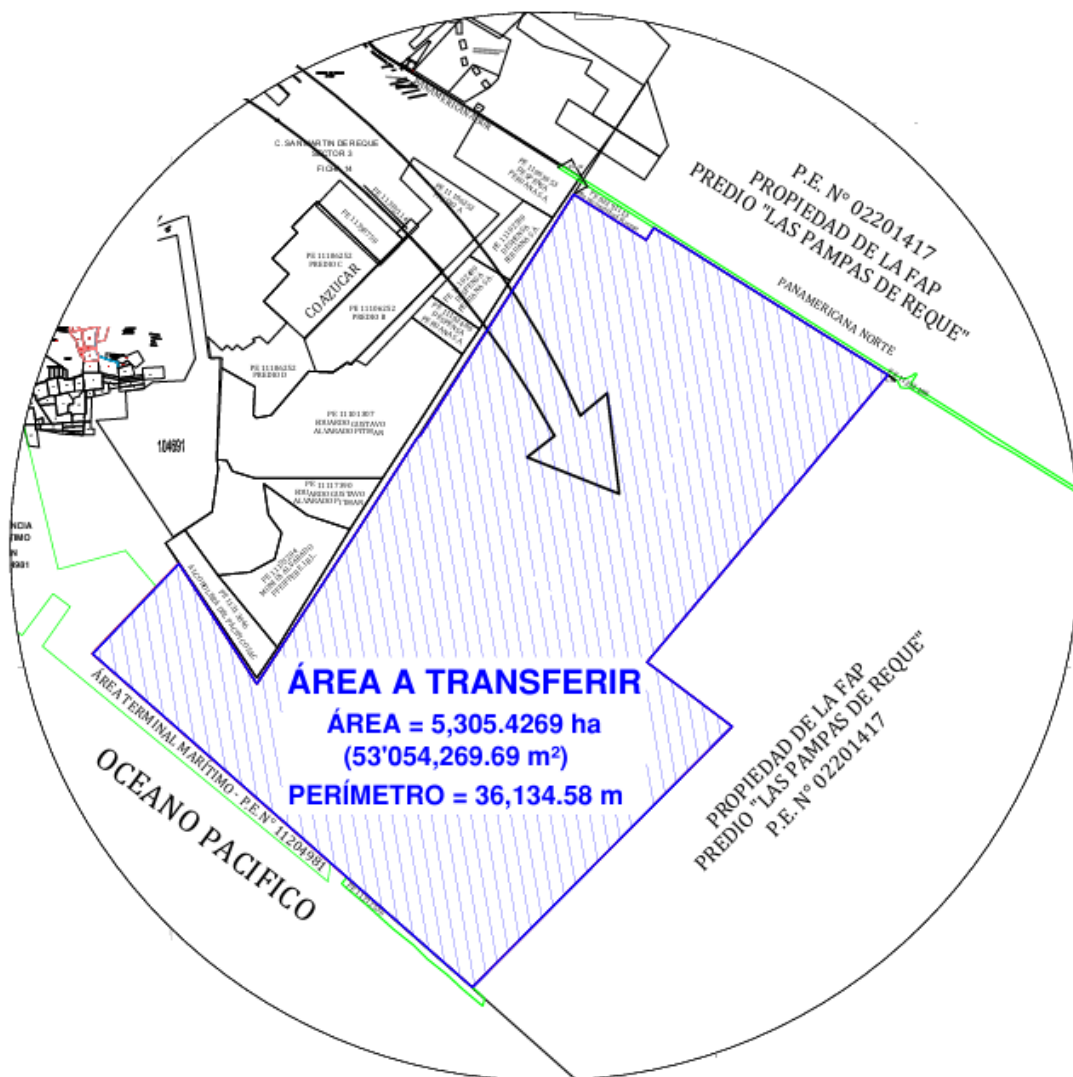
LAMBAYEQUE

EL FUTURO YA ESTÁ AQUÍ



GOBIERNO REGIONAL
LAMBAYEQUE

GESTIÓN DEL SANEAMIENTO EN LA ZONA DE DESARROLLO PORTUARIO MACROREGIONAL



Área:

5,305.4269 Has.

Perímetro:

36,134.58 ml.

Estado Situacional:

Ingreso de expediente ante la SBN – Exp N° 07406-2025.

Localización:


Distrito de Puerto Eten, Eten Ciudad y Lagunas.

Sector:

Pampas de Reque

ZONA DE DESARROLLO PORTUARIO MACROREGIONAL



	ZONA REGISTRAL N° II - SEDE CHICLAYO OFICINA REGISTRAL CHICLAYO N° Partida: 02201417
INSCRIPCION DE SECCION ESPECIAL DE PREDIOS RURALES	

REGISTRO DE PROPIEDAD INMUEBLE
RUBRO: GRAVAMENES Y CARGAS
D00006

ANOTACION PREVENTIVA DE INICIO DEL PROCEDIMIENTO DE TRANSFERENCIA DE INMUEBLE DE PROPIEDAD DEL ESTADO.- A solicitud del Sub Director de Desarrollo Inmobiliario de la SBN (Superintendencia de Bienes Nacionales), Carlos Reategui Sánchez y de conformidad con el Art. 41.2 del TUO del DL 1192 "Decreto Legislativo que aprueba la Ley Marco de Adquisición y Expropiación de Inmuebles, transferencia de inmuebles de propiedad del Estado, Liberación de Interferencias y dicta otras medidas para la ejecución de obras de infraestructura", se procede a ANOTAR PREVENTIVAMENTE EL INICIO DEL PROCEDIMIENTO DE TRANSFERENCIA DE INMUEBLE DE PROPIEDAD DEL ESTADO a favor del **GOBIERNO REGIONAL DE LAMBAYEQUE**, en la presente partida, respecto del área de **53 054 269, 69 m²** inscrita en la mencionada partida, requerida para el proyecto denominado: "Parque industrial de Lambayeque, ubicado en el área de influencia del Terminal Portuario de Lambayeque".

Así consta del oficio N° 001438-2025/SBN-DGPE-SDDI-UFEPPi, de fecha 19/03/2025, suscrito por el Sub Director de Desarrollo Inmobiliario de la SBN (Superintendencia de Bienes Nacionales), Carlos Reategui Sánchez.

El título fue presentado el 20/03/2025 a las 09:33:03 AM horas, bajo el N° 2025-00855684 del Tomo Diario 0030. Derechos cobrados S/ 0.00 soles con Recibo(s) Número(s) 00036232-01.-CHICLAYO, 07 de abril de 2025. Presentación electrónica.


ALICIA KARINA FONG MAITA
Registrador Público
Zona Registral N° II - Sede Chiclayo

ZONAS DE DESARROLLO PORTUARIO MACROREGIONAL



GOBIERNO REGIONAL
LAMBAYEQUE



Tierra de cultura
y sabores

APP/PA

PARQUE INDUSTRIAL

COSTO INVERSIÓN

S/ 900'000,000



1,400 ha.

ZONA FRANCA

COSTO INVERSIÓN

S/ 400'000,000



1,200 ha.

PARQUE EÓLICO

COSTO INVERSIÓN

S/ 500'000,000



250 ha.

ZONA MINERA

COSTO INVERSIÓN

S/ 650'000,000



1,000 ha.

PARQUE ECO-TECNOLÓGICO

COSTO INVERSIÓN

S/ 440'000,000



120 ha.

VÍA LOGÍSTICA MINERA



COSTO INVERSIÓN: USD 5,350'000,000

 **LOCALIZACIÓN: Cajamarca y Lambayeque**

 **ESTADO SITUACIONAL:
A NIVEL DE IDEA**



PROYECTOS MINEROS



PROYECTOS MINEROS DEL ÁREA DE INFLUENCIA DEL FUTURO T.P.L

MINA	EL GALENO	LA GRANJA	MICHIQUILLAY	CAÑARIACO	CONGA
EMPRESA	LUMINA COPPER S.A.C	FIRST QUANTUM MINERALS LTD	PROINVERSIÓN	CAÑARIACO COPPER PERÚ S.A.	MINERA YANACOCHA S.R.L.
MINERALES	0.5%CU, 0.12g/t AU, 2.5% g/t AG	0.51%CU, 0.11% ZN	1.150 Mt, 0.63% CU, 2-4 g/t AG	Cu, Au, Ag	0.56% Au, 2.06 g/tAg, 0.26% Cu
REGIÓN	CAJAMARCA	CAJAMARCA	CAJAMARCA	LAMBAYEQUE	CAJAMARCA
INVERSIÓN EN MILLONES \$	3,500.00	1,000.00	700.00	1,600.00	4,800.00
PRODUCCIÓN CONCENTRADO DE CU (tms/año)	500,000	1'800,000	800,000	450,000	106,594
INICIO DE OPERACIONES	2025	2026	2026	2026	Por definir
VIDA ÚTIL	22 años	40 años	17 años	28 años	19 años
TMS DE Cu por Vida Útil	11'000,000	72'000,000	13'600,000	12'600,000	2'025,286
TOTAL DE TMS Cu	111'225,286				

BENEFICIOS DE TPL ESPECIALIZADO EN MINERALES

Acceso a infraestructura especializada	Ubicación estratégica	Acceso a redes de transporte	Facilidad para la exportación:	Flexibilidad y capacidad de almacenamiento
Infraestructura especializada y equipos para el manejo y almacenamiento de minerales a granel, incluido el concentrado mineral.	Óptimamente situado en las proximidades de los yacimientos mineros clave de las regiones de Cajamarca y Lambayeque.	Facilita el traslado del concentrado mineral desde las minas hasta el terminal y posteriormente, hacia los mercados internacionales, lo que reduce los costos de transporte y mejora la eficiencia logística.	Simplifica el proceso de exportación.	Capacidad de almacenamiento considerable, lo que permite a las empresas mineras almacenar grandes volúmenes de concentrado mineral durante períodos de tiempo prolongados si es necesario. Además, permite la flexibilidad en los horarios de carga y descarga lo cual ayuda a adaptarse a las fluctuaciones en la producción minera y a los cambios en la demanda del mercado.

COBRE UTILIZADO EN ENERGÍA LIMPIA

SMARTPHONE / TRANSPORTE



CELULAR ALTA GAMA

15 a 20

g/ celular

CARROS ELÉCTRICOS

50

Kg/ vehículo

CARROS CONVENCIONALES

25

Kg/ vehículo

GENERACIÓN DE ENERGÍA



EÓLICA MARINA

8,000

Kg/ MW

EÓLICA TERRESTRE

3,500

Kg/ MW

SOLAR FOTOVOLTAICA

3,400

Kg/ MW

PLANTA DE FUNDICIÓN Y REFINERÍA



COSTO INVERSIÓN:
S/ 1,140'000,000

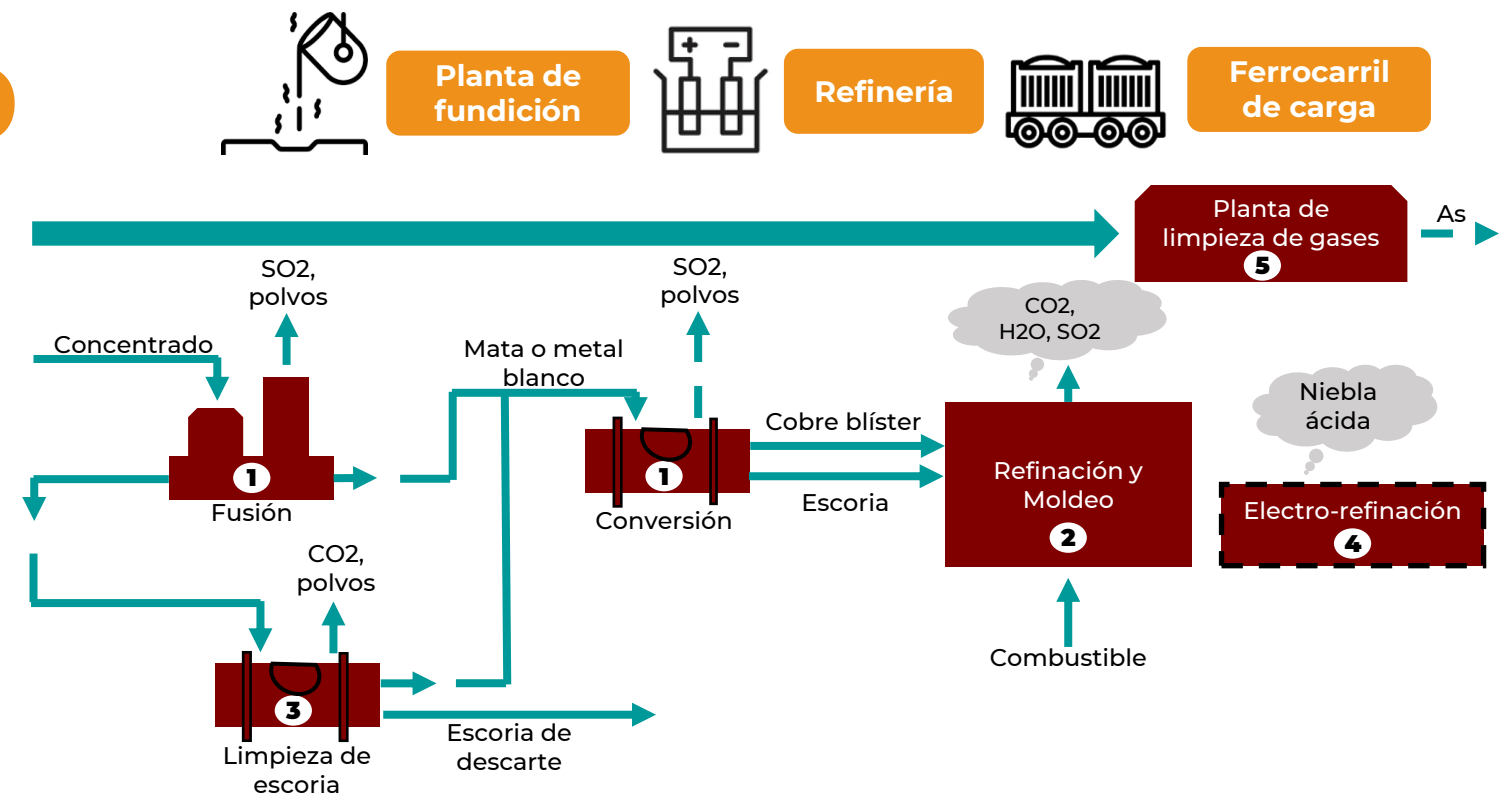
LOCALIZACIÓN:
Distrito de Puerto Eten

BENEFICIARIOS:
Población y empresas.

AREA TOTAL
300 HAS.

ESTADO SITUACIONAL
A NIVEL DE IDEA

PRINCIPALES COMPONENTES



GENERACIÓN DE 1,000 PUESTOS DE TRABAJO DIRECTOS Y 3,000 INDIRECTOS.

ALMACÉN ESPECIALIZADO EN MINERALES



COSTO INVERSIÓN:

S/ 650'000,000



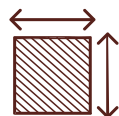
LOCALIZACIÓN:

Distrito de Puerto Eten



BENEFICIARIOS:


Población y empresas.



ÁREA TOTAL:

1,000 hectáreas

PRINCIPALES COMPONENTES



Sistemas de carga y descarga



Sistema de pesaje



Instalaciones de servicios y oficinas



GENERACIÓN DE 2,000 PUESTOS DE TRABAJO DIRECTOS Y 6,000 INDIRECTOS.


MODELO DE DESARROLLO ECONÓMICO Y TECNOLÓGICO



**Modelo de crecimiento
económico impulsado
por la mano de obra**



**Modelo impulsado
por el capital**



**Modelo impulsado
por la innovación**



ESTRATEGIAS QUE IMPULSAN AL CRECIMIENTO ECONÓMICO



ACTUALIZAR

- Promover tecnologías de punta y aplicaciones avanzadas.
- Nuevos horizontes industriales.
- Garantizar los suministros clave.



INCLUIR

INNOVACIÓN INDUSTRIAL

Aprovechar las tecnologías de futuro para impulsar la innovación y aumentar la producción industrial nacional y regional.

Marca Lambayeque, las finanzas, los talentos (digitales y bilingües), el entorno normativo, infraestructura e inversión y otros elementos.

ENTORNO FAVORABLE

INFRAESTRUCTURA INCLUSIVA



GOBIERNO REGIONAL
LAMBAYEQUE



Tierra de cultura
y sabores

MEJORAMIENTO Y AMPLIACIÓN DEL EMBALSE DE LA PRESA LIMÓN



MEJORAMIENTO Y AMPLIACIÓN DEL EMBALSE DE LA PRESA LIMÓN



GOBIERNO REGIONAL
LAMBAYEQUE



Tierra de cultura
y sabores



COSTO INVERSIÓN:

S/ 1,056'000,000

(incluye Supervisión)

GENERACIÓN DE

73,000 PUESTOS DE EMPLEO


PRINCIPALES COMPONENTES



LOCALIZACIÓN:
Departamento de
Lambayeque - Cajamarca



BENEFICIARIOS:
200,000 habitantes



Recrecimiento de presa
de 45 a 85 m de altura



Reubicación del
Oleoducto Nor Peruano



Derivación de la carretera
Fernando Belaúnde



Para mayor información
ESCANEA CÓDIGO QR



“FORO PERÚ INVIERTE 2025”

OBRAS POR IMPUESTOS



GOBIERNO REGIONAL
LAMBAYEQUE

LAMBAYEQUE

EL FUTURO YA ESTÁ AQUÍ



Invier**teOXI**



ProInversión

MEJORAMIENTO DEL SERVICIO DE EDUCACIÓN SUPERIOR PEDAGÓGICO EN EL I.E.S.P.P "SAGRADO CORAZÓN DE JESÚS"



GOBIERNO REGIONAL
LAMBAYEQUE



Tierra de cultura
y sabores



CÓDIGO ÚNICO DE INVERSIÓN: 2623002

COSTO INVERSIÓN:

S/ 58'179,968



LOCALIZACIÓN:

Distrito de José Leonardo Ortiz



BENEFICIARIOS:

2,537 alumnos

PRINCIPALES COMPONENTES



Talleres



Biblioteca



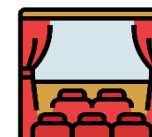
Aulas
pedagógicas




Administración
y gestión
pedagógica



Piscina



Auditorio



Mobiliario y
equipamiento



Coliseo



Para mayor información
ESCANEA CÓDIGO QR



MEJORAMIENTO DEL SERVICIO DE TRANSITABILIDAD – TRAMO CHICLAYO HACIA ENTRADA FERREÑAFE – LA 111



CÓDIGO ÚNICO DE INVERSIÓN: 2634890

COSTO INVERSIÓN:

S/ 79'703,846



LOCALIZACIÓN:
Distritos de José Leonardo Ortiz, Picsi y Ferreñafe



BENEFICIARIOS:
417,385 habitantes



PRINCIPALES COMPONENTES



Arborización y
protección de
áreas verdes



Pavimento
18.9 kilómetros



Incorporación
de sistema de
drenaje pluvial



Iluminación



Para mayor información
ESCANEA CÓDIGO QR

MEJORAMIENTO Y AMPLIACIÓN DEL COMPLEJO DEPORTIVO ELÍAS AGUIRRE

CÓDIGO IDEA: 303619

COSTO INVERSIÓN:

S/ 296'400,000



PRINCIPALES COMPONENTES



LOCALIZACIÓN:
Distrito de Chiclayo




BENEFICIARIOS:
1'300,000 habitantes.




ESTADO SITUACIONAL:
Con RESOLUCIÓN DE CONSEJO DIRECTIVO N°000032-2025-P-CD/IPD, de fecha 31 de enero 2025, **APRUEBA** la afectación en uso del predio a favor del GORE LAMBAYEQUE.



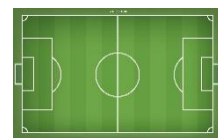
Estadio



Piscina olímpica



Residencia



4 campos de juegos



Coliseos multiusos



Para mayor información
ESCANEA CÓDIGO QR



GOBIERNO REGIONAL
LAMBAYEQUE